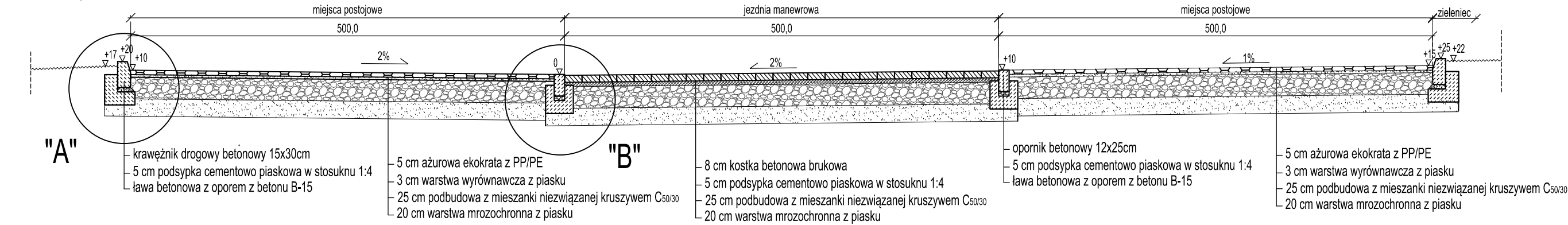
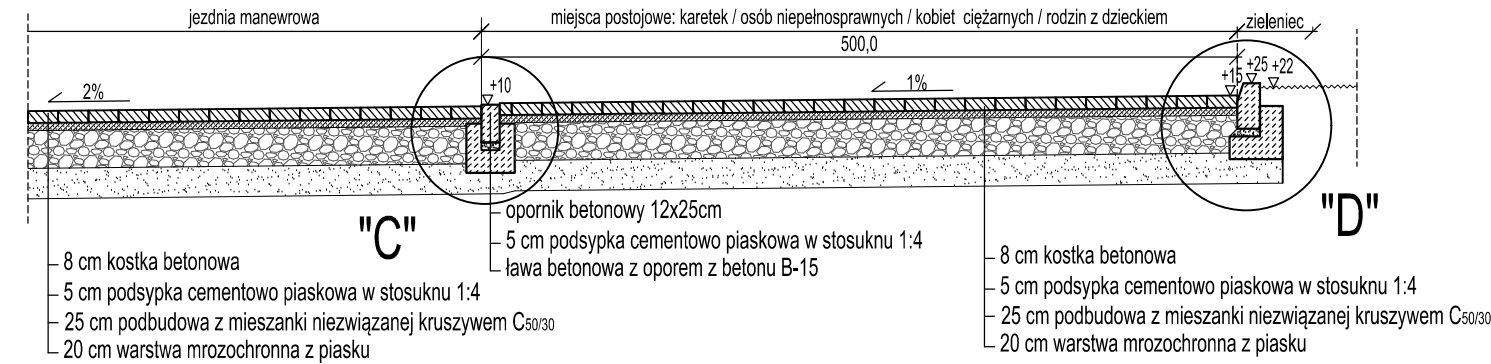


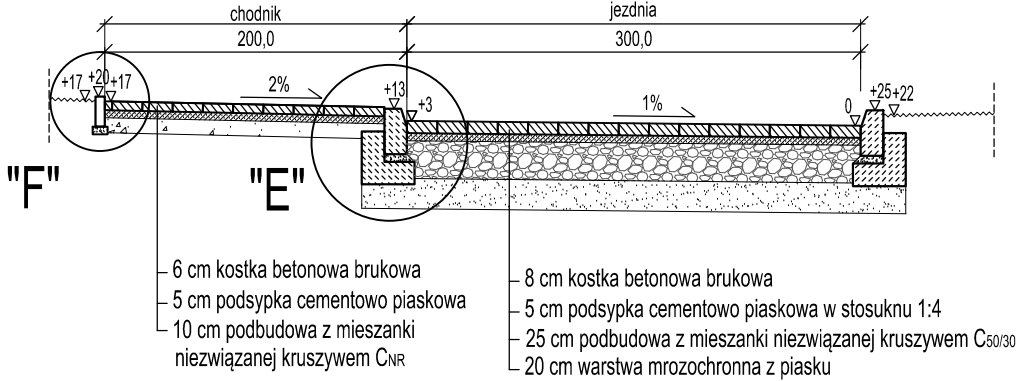
Przekrój A-A



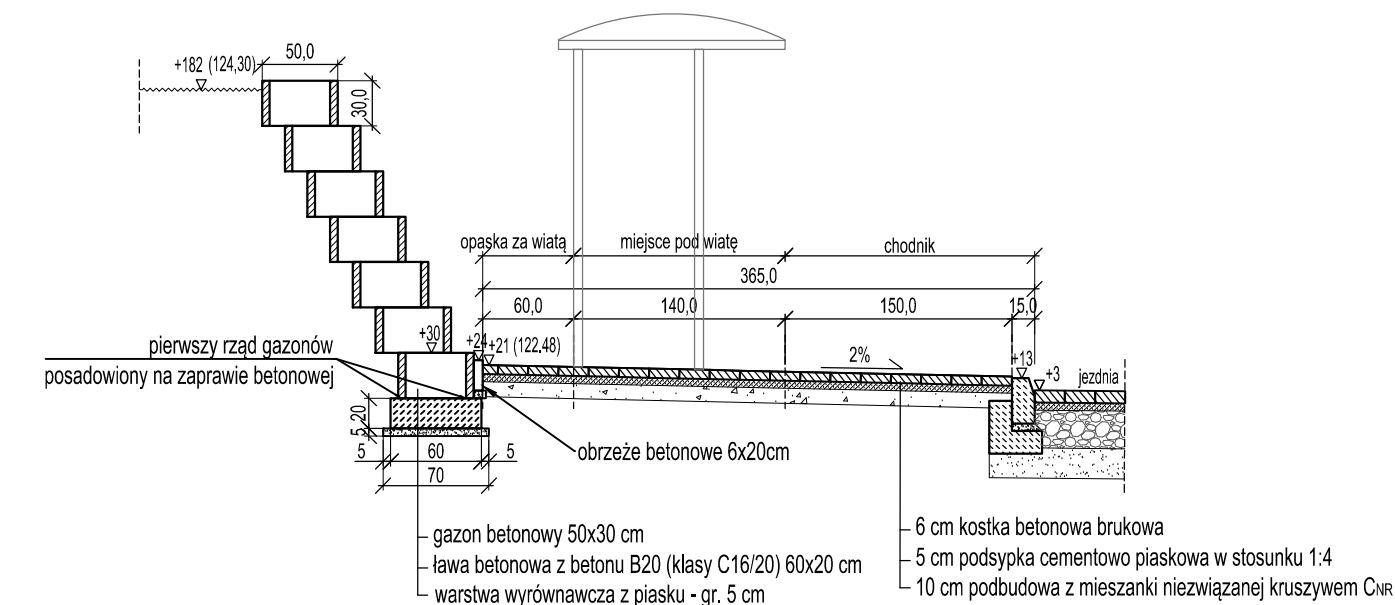
Przekrój B-B (miejsca postojowe o nawierzchni z kostki betonowej)



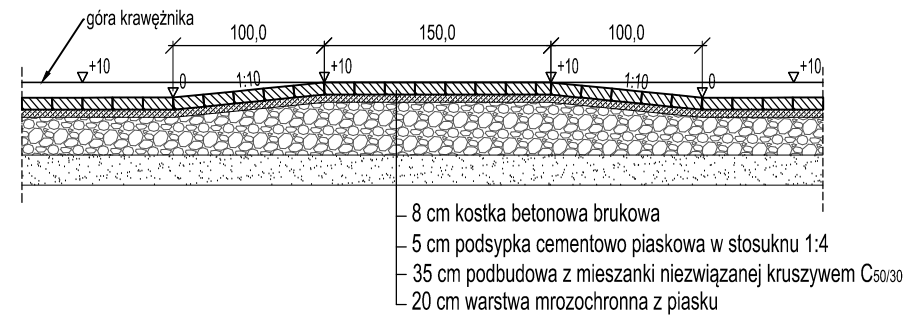
Przekrój C-C



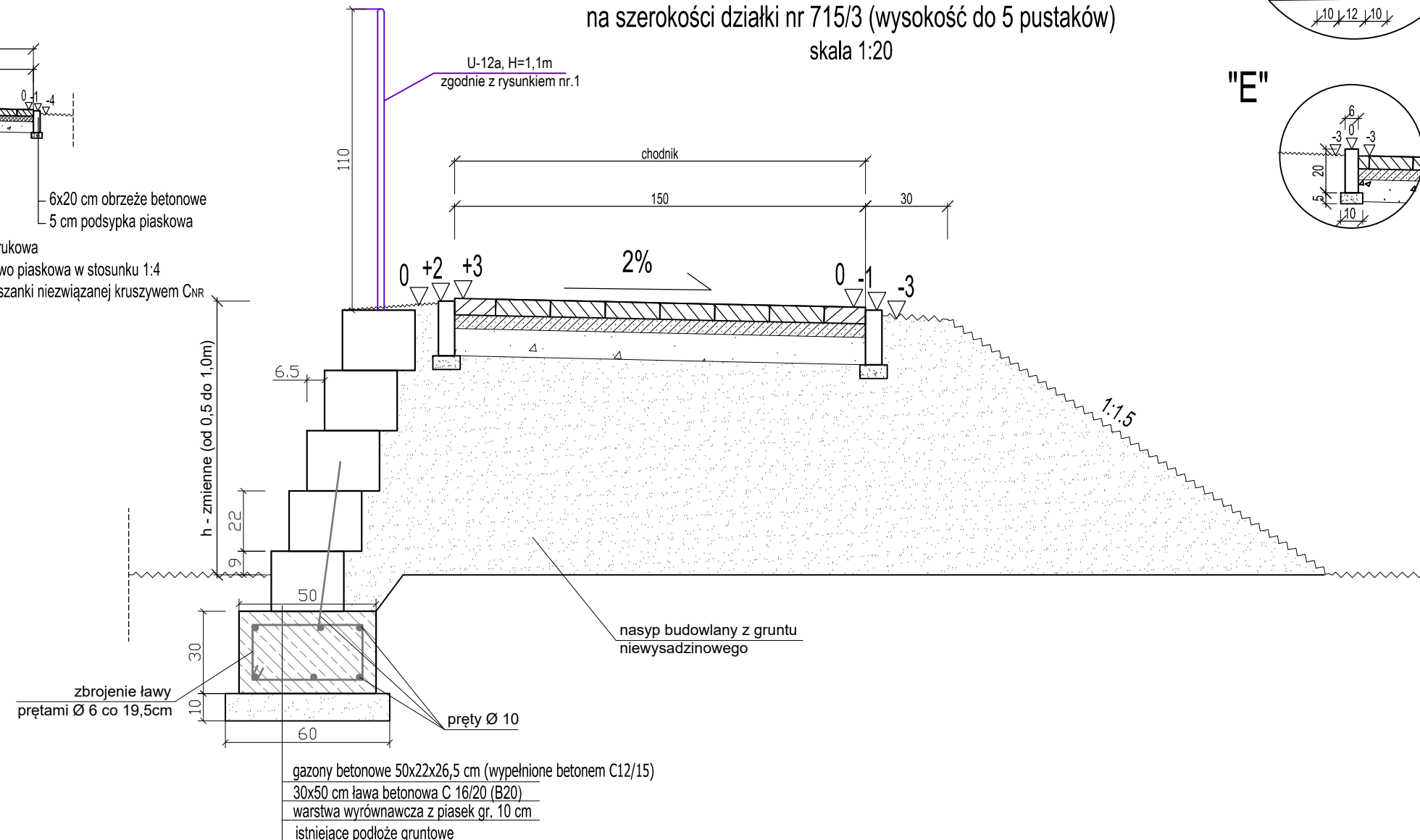
Zabezpieczenie skarpy przy wiacie gazonami



Przekrój przez próg zwalniający

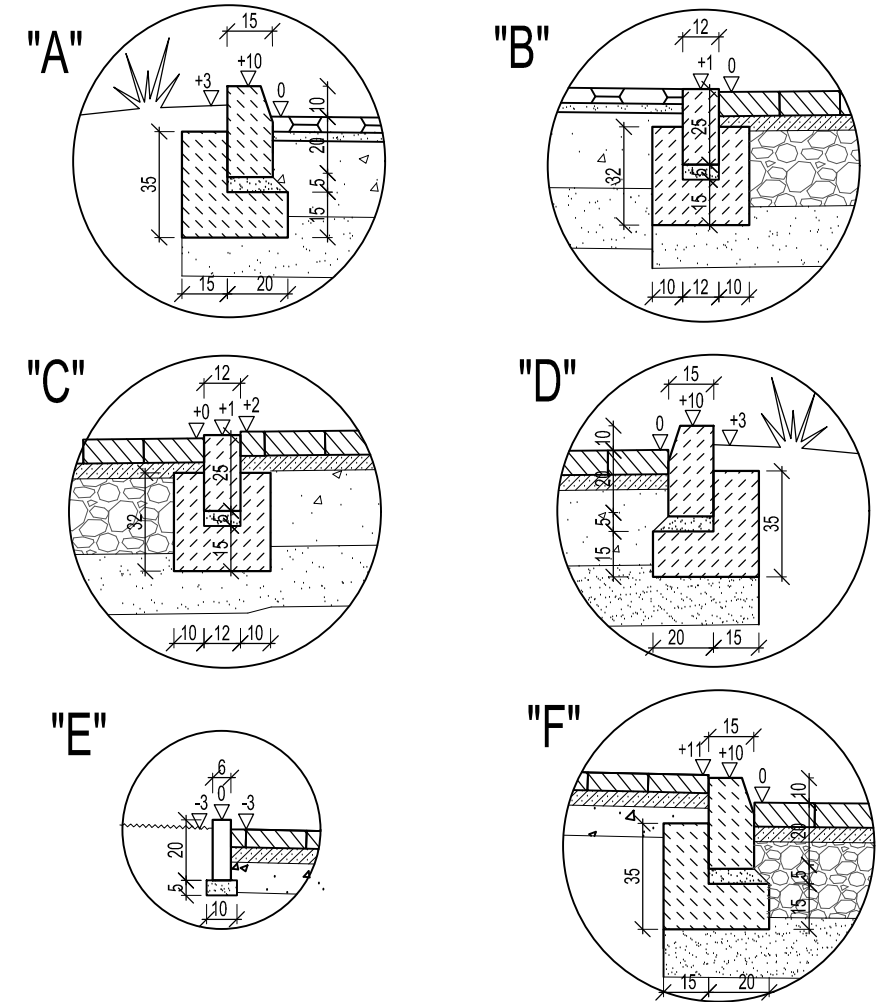


SZCZEGÓŁ zabezpieczenie skarpy gazonami w nasypie na szerokości działki nr 715/3 (wysokość do 5 pustaków) skala 1:20



Przekroje normalne skala 1:50/25/20

Szczegóły skala 1:25



**CAD PLAN** SPÓŁKA Z O.O.  
15-536 BIAŁYSTOK  
UL. SŁOWICZA 10  
TEL. 506 10 90 94  
TEL. 509 34 34 38

PROJEKT TECHNICZNY/WYKONAWCZY

FAZA PROJEKTU: PT  
NAZWA: Rozbiórki istniejącego budynku gospodarczego, budowy 139 miejsc postojowych wraz z zagospodarowaniem terenu oraz infrastrukturą techniczną  
ADRES: ul. Janusza Korczaka 23, 18-100 Łapy  
KAT. OBIEKTU: XXII, VIII  
JED. EWID.: Łapy  
OBREB: Łapy I 0001  
NR DZIAŁKI: 715/5, 715/9

PROJEKTANCI:  
DROGI: mgr inż. Krzysztof Aszurkiewicz upr. nr PDL/0027/POOD/12  
PODPISY: *KA*

Przekroje normalne

SKALA:	1:50 1:25	NR RYSUNKU:
DATA:	30 września 2025 r.	D02
		NR STRONY: